POHLEDY M1:50

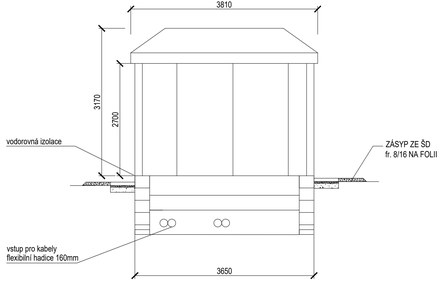

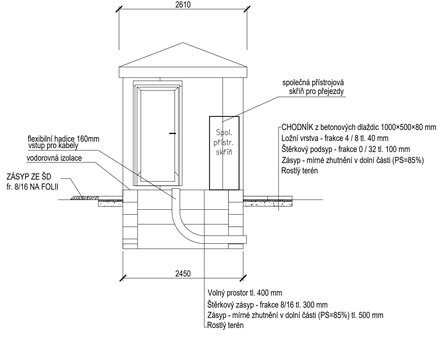

Domek bude usazen na základy ze ztraceného bednění, po celém obvodu základů bude položen zemnící pásek.
Domek bude dodán ve zvýšeném provedení pro 19-patrový stojan.

PUDORYS M1:50

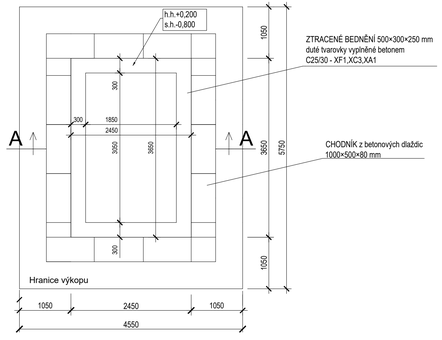

ŘEZ A-A M1:50

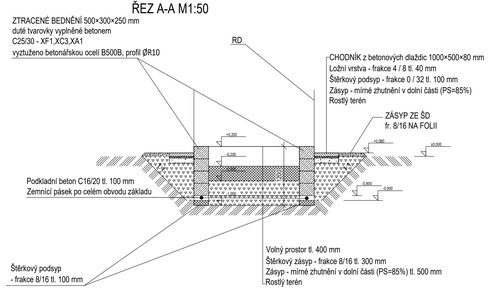

DISPOZICE ZAŘÍZENÍ V RD M1:25

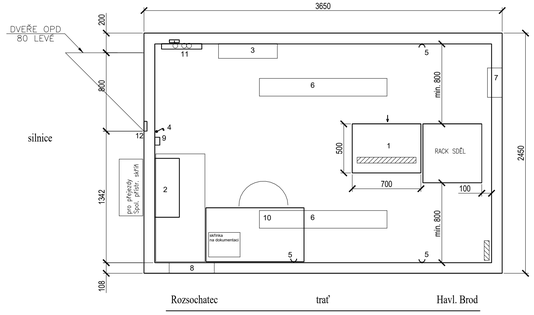

Legenda:
1 skříň PZS
2 baterie na podstavci, nad ní dobíječ s rozvaděčem baterie
3 topný panel (přímotop)
4 vypínač osvětlení
5 zásuvka
6 osvětlovací těleso 2 x 36 W
7 ventilátor s termostatem (odtahový)
8 větrací prostup (mřížka)
9 hlučíčko pro nouzové vypnutí a indikaci
10 stůl s židlí a skříňkou na dokumentaci
11 rozvaděč RD a zab. zařízení
12 dveřní kontakt
kabelový prostup v podlaze



Jiná ověření:	Paré:
Orientační schéma:	Razítko oprávněné osoby:
	Podpis: Datum:

Revize:	Datum:	Popis:	Kontroloval:
000	06/2026	Definitivní odevzdání dokumentace	Ing. Jan Lanča

Stavebník/Investor:	**Správa železnic, státní organizace**	SPRÁVA ŽELEZNIC
Adresa:	**Dlážděná 1003/7, 110 00 Praha 1**	
Zástupce investora:	Oblastní ředitelství Brno	
Adresa:	Kounicova 688/26, 611 43 Brno	
Zhotovitel díla:	**Signal Projekt s.r.o.**	signal PROJEKT
Adresa:	Viděňská 55, 639 00 Brno	
Kontakt:	T: +420 543 233 962 E: projekce@signalprojekt.cz	
Zhotovitel části/objektu:	**Signal Projekt s.r.o.**	signal PROJEKT
Adresa:	Viděňská 55, 639 00 Brno	
Kontakt:	T: +420 543 233 962 E: projekce@signalprojekt.cz	
Hlavní projektant (HIP):	Ing. Jan Lanča	Specialista: Ing. Milan Lukášek

Název stavby/akce:	**Oprava přejezdového zabezpečovacího zařízení v km 2,508 (P5259)_projektová dokumentace**	Označení investora:	-
		Zakázka:	25-022-35-211
Název části:	Dokumentace objektů a technických a technologických zařízení	Označení části:	**D**
Název objektu/dílčí části:	**Zabezpečovací zařízení (PZS) P5259 v km 2,508**	Objekt/Skupina objektů:	

řada	úsek	řízení	podobjekt
PS430	**11**	**01**	**-**

Název přílohy:	Dispozice RD	Dílčí část: **D.1**	Typ: **2**	Číslo přílohy: **501**
Název dílčí části přílohy:	-			

Odpovědný projektant: Ing. Jan Lanča	Zpracovatel přílohy: Ing. Jan Lanča	Měřítko: - Formáty: 5 x A4	Stupeň dokumentace: **DPS+PDPS**
Kraj: Vysočina	Katastrální území: viz textová část	TUDU: 1611 02	Smluvní datum zpracování: **30.6.2026**

Stupeň investiční	Stupeň dokumentace	Část	Objekt	Provizorium	Typ	Příloha	Aktivní
S A X X X X X X X X X	P J D S E S	D J X X	P S X X J O J J O J	X X X	2	5 0 1	D P P